

Филиал публично-правовой компании "Роскадастр" по Республике Дагестан

полное наименование органа регистрации прав

Выписка из Единого государственного реестра недвижимости об объекте недвижимости

Сведения о характеристиках объекта недвижимости

На основании запроса от 04.03.2023, поступившего на рассмотрение 05.03.2023, сообщаем, что согласно записям Единого государственного реестра недвижимости:

Раздел 1 Лист 1

Сооружение			
вид объекта недвижимости			


Лист № 1 раздела 1	Всего листов раздела 1: 2	Всего разделов: 4	Всего листов выписки: 22
--------------------	---------------------------	-------------------	--------------------------

06.03.2023г. № КУВИ-001/2023-55275241	
Кадастровый номер:	05:01:000000:1515
Номер кадастрового квартала:	05:01:000000
Дата присвоения кадастрового номера:	26.06.2020

Ранее присвоенный государственный учетный номер:	данные отсутствуют		
Местоположение:	Республика Дагестан, Бабаюртовский р-н		
Площадь:	данные отсутствуют		
Основная характеристика (для сооружения):	тип	значение	единица измерения
	протяженность	2798	в метрах
Назначение:	7.7. сооружения трубопроводного транспорта		
Наименование:	Газоснабжение с. Первомайское Гумбетовского района Республики Дагестан Бабаюртовской зоне		
Количество этажей, в том числе подземных этажей:	данные отсутствуют		
Год ввода в эксплуатацию по завершении строительства:	данные отсутствуют		
Год завершения строительства:	2002		
Кадастровая стоимость, руб.:	не определена		
Кадастровые номера иных объектов недвижимости, в пределах которых расположен объект недвижимости:	05:01:000126:5, 05:01:000128:86, 05:01:000128:104, 05:01:000216:59, 05:01:000221:145, 05:01:000221:146		
Кадастровые номера помещений, машино-мест, расположенных в здании или сооружении:	данные отсутствуют		
Кадастровые номера объектов недвижимости, из которых образован объект недвижимости:	данные отсутствуют		
Кадастровые номера образованных объектов недвижимости:	данные отсутствуют		
Сведения о включении объекта недвижимости в состав предприятия как имущественного комплекса:	данные отсутствуют		
Сведения о включении объекта недвижимости в состав единого недвижимого комплекса:	данные отсутствуют		

полное наименование должности		ДОКУМЕНТ ПОДПИСАН ЭЛЕКТРОННОЙ ПОДПИСЬЮ	инициалы, фамилия
	Сертификат: 3094B7974B3CA8E1F07A347CFAD6FA78		
	Владелец: ФЕДЕРАЛЬНАЯ СЛУЖБА ГОСУДАРСТВЕННОЙ РЕГИСТРАЦИИ, КАДАСТРА И КАРТОГРАФИИ		
	Действителен: с 17.05.2022 по 10.08.2023		

Сооружение			
вид объекта недвижимости			
Лист № 2 раздела 1	Всего листов раздела 1: 2	Всего разделов: 4	Всего листов выписки: 22
06.03.2023г. № КУВИ-001/2023-55275241			
Кадастровый номер:		05:01:000000:1515	
Виды разрешенного использования:		данные отсутствуют	
Сведения о включении объекта недвижимости в реестр объектов культурного наследия:		данные отсутствуют	
Сведения о кадастровом инженере:		созданием сооружения, расположенного по адресу: Республика Дагестан, Бабаюртовский р-н.	
Статус записи об объекте недвижимости:		Сведения об объекте недвижимости имеют статус "актуальные"	
Особые отметки:		Сведения, необходимые для заполнения разделов: 6 - Сведения о частях объекта недвижимости; 7 - Перечень помещений, машино-мест, расположенных в здании, сооружении; 8 - План расположения помещения, машино-места на этаже (плане этажа), отсутствуют.	
Получатель выписки:		Халилов Темирхан Магомедович, действующий(ая) на основании документа "" Минимущество Дагестана	

полное наименование должности	 ДОКУМЕНТ ПОДПИСАН ЭЛЕКТРОННОЙ ПОДПИСЬЮ Сертификат: 3094B7974B3CA8E1F07A347CFAD6FA78 Владелец: ФЕДЕРАЛЬНАЯ СЛУЖБА ГОСУДАРСТВЕННОЙ РЕГИСТРАЦИИ, КАДАСТРА И КАРТОГРАФИИ Действителен: с 17.05.2022 по 10.08.2023	инициалы, фамилия

Выписка из Единого государственного реестра недвижимости об объекте недвижимости
Сведения о зарегистрированных правах

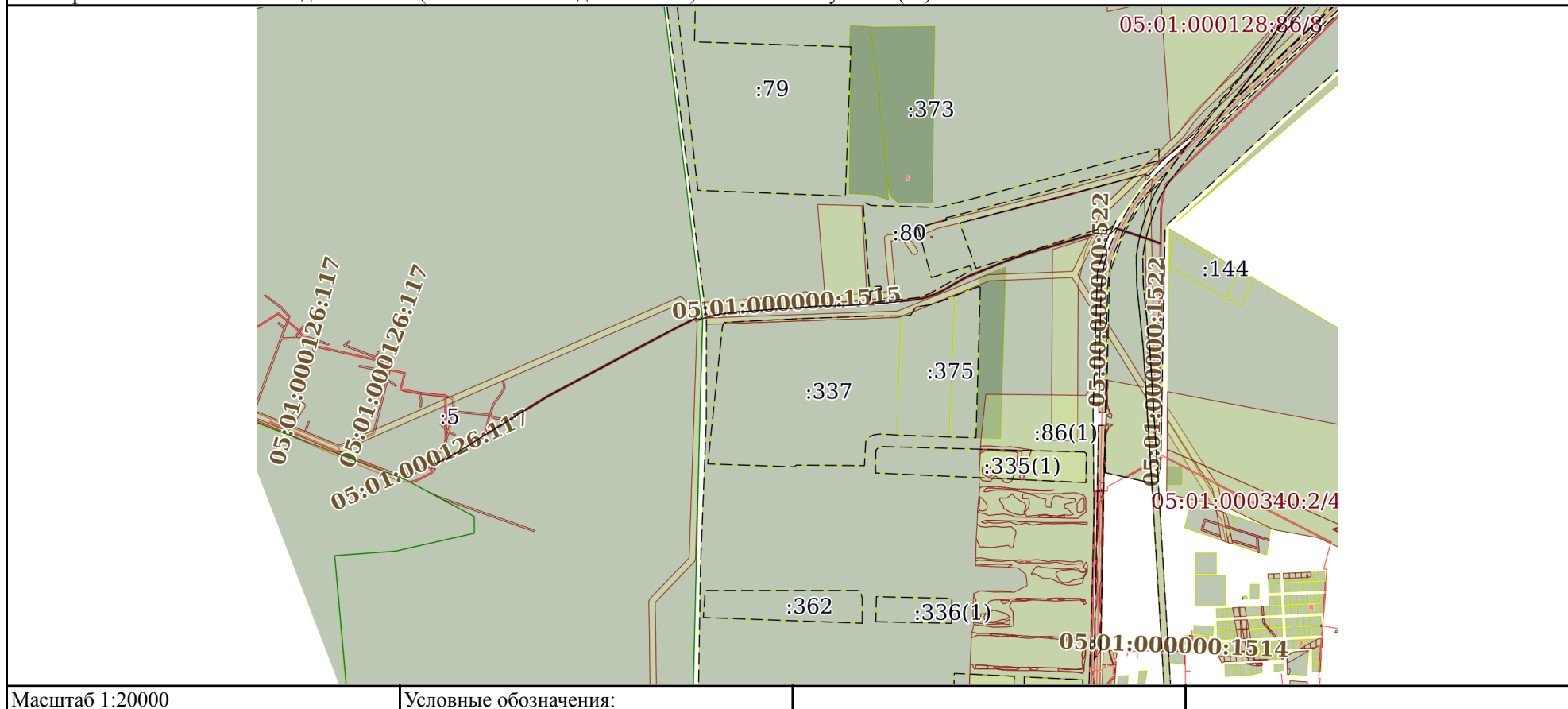
Сооружение			
вид объекта недвижимости			
Лист № 1 раздела 2		Всего листов раздела 2: 1	Всего разделов: 4
Всего листов выписки: 22			
06.03.2023г. № КУВИ-001/2023-55275241			
Кадастровый номер:		05:01:000000:1515	
1	Правообладатель (правообладатели):	1.1	Республика Дагестан
	Сведения о возможности предоставления третьим лицам персональных данных физического лица:	1.1.1	данные отсутствуют
2	Вид, номер, дата и время государственной регистрации права:	2.1	Собственность 05:01:000000:1515-05/190/2020-1 26.06.2020 13:42:09
3	Сведения об осуществлении государственной регистрации сделки, права без необходимого в силу закона согласия третьего лица, органа:	3.1	данные отсутствуют
4	Ограничение прав и обременение объекта недвижимости:	не зарегистрировано	
5	Договоры участия в долевом строительстве:	не зарегистрировано	
6	Заявленные в судебном порядке права требования:	данные отсутствуют	
7	Сведения о возможности предоставления третьим лицам персональных данных физического лица	данные отсутствуют	
8	Сведения о возражении в отношении зарегистрированного права:	данные отсутствуют	
9	Сведения о наличии решения об изъятии объекта недвижимости для государственных и муниципальных нужд:	данные отсутствуют	
10	Сведения о невозможности государственной регистрации без личного участия правообладателя или его законного представителя:	данные отсутствуют	
11	Правопритязания и сведения о наличии поступивших, но не рассмотренных заявлений о проведении государственной регистрации права (перехода, прекращения права), ограничения права или обременения объекта недвижимости, сделки в отношении объекта недвижимости:	отсутствуют	

полное наименование должности		 ДОКУМЕНТ ПОДПИСАН ЭЛЕКТРОННОЙ ПОДПИСЬЮ Сертификат: 3094B7974B3CA8E1F07A347CFAD6FA78 Владелец: ФЕДЕРАЛЬНАЯ СЛУЖБА ГОСУДАРСТВЕННОЙ РЕГИСТРАЦИИ, КАДАСТРА И КАРТОГРАФИИ Действителен: с 17.05.2022 по 10.08.2023	инициалы, фамилия

Выписка из Единого государственного реестра недвижимости об объекте недвижимости
Описание местоположения объекта недвижимости

Сооружение			
вид объекта недвижимости			
Лист № 1 раздела 5	Всего листов раздела 5: 1	Всего разделов: 4	Всего листов выписки: 22
06.03.2023г. № КУВИ-001/2023-55275241			
Кадастровый номер:		05:01:000000:1515	

Схема расположения объекта недвижимости (части объекта недвижимости) на земельном участке(ах)



ДОКУМЕНТ ПОДПИСАН
ЭЛЕКТРОННОЙ ПОДПИСЬЮ

Сертификат: 3094B7974B3CA8E1F07A347CFAD6FA78

Владелец: ФЕДЕРАЛЬНАЯ СЛУЖБА ГОСУДАРСТВЕННОЙ
РЕГИСТРАЦИИ, КАДАСТРА И КАРТОГРАФИИ
Действителен: с 17.05.2022 по 10.08.2023

полное наименование должности

инициалы, фамилия

Выписка из Единого государственного реестра недвижимости об объекте недвижимости

Описание местоположения объекта недвижимости

Сооружение			
вид объекта недвижимости			
Лист № 1 раздела 5.1	Всего листов раздела 5.1: 18	Всего разделов: 4	Всего листов выписки: 22
06.03.2023г. № КУВИ-001/2023-55275241			
Кадастровый номер:		05:01:000000:1515	

1. Сведения о координатах характерных точек контура объекта недвижимости						
Система координат МСК-05						
Номер точки	Координаты, м		Радиус, м	Средняя квадратическая погрешность определения координат характерных точек контура, м	Глубина, высота, м	
	X	Y			H1	H2
	2	3	4	5	6	7
1	281817.59	286144.98	-	0.1	данные отсутствуют	данные отсутствуют
2	281819.98	286138.32	-	0.1	данные отсутствуют	данные отсутствуют
3	281822.52	286131.26	-	0.1	данные отсутствуют	данные отсутствуют
4	281824.47	286125.76	-	0.1	данные отсутствуют	данные отсутствуют
5	281826.45	286120.15	-	0.1	данные отсутствуют	данные отсутствуют
6	281828.56	286114.46	-	0.1	данные отсутствуют	данные отсутствуют
7	281832.66	286102.7	-	0.1	данные отсутствуют	данные отсутствуют
8	281834.75	286096.91	-	0.1	данные отсутствуют	данные отсутствуют
9	281838.57	286085.84	-	0.1	данные отсутствуют	данные отсутствуют
10	281839.14	286084.09	-	0.1	данные отсутствуют	данные отсутствуют
11	281841.19	286077.61	-	0.1	данные отсутствуют	данные отсутствуют
12	281843.52	286071.14	-	0.1	данные отсутствуют	данные отсутствуют

полное наименование должности	 ДОКУМЕНТ ПОДПИСАН ЭЛЕКТРОННОЙ ПОДПИСЬЮ Сертификат: 3094B7974B3CA8E1F07A347CFAD6FA78 Владелец: ФЕДЕРАЛЬНАЯ СЛУЖБА ГОСУДАРСТВЕННОЙ РЕГИСТРАЦИИ, КАДАСТРА И КАРТОГРАФИИ Действителен: с 17.05.2022 по 10.08.2023	инициалы, фамилия

Сооружение							
вид объекта недвижимости							
Лист № 2 раздела 5.1		Всего листов раздела 5.1: 18		Всего разделов: 4		Всего листов выписки: 22	
06.03.2023г. № КУВИ-001/2023-55275241							
Кадастровый номер:			05:01:000000:1515				
13	281845.64	286064.88	-	0.1	данные отсутствуют	данные отсутствуют	
14	281847.42	286059.62	-	0.1	данные отсутствуют	данные отсутствуют	
15	281852.02	286046.07	-	0.1	данные отсутствуют	данные отсутствуют	
16	281854.1	286039.91	-	0.1	данные отсутствуют	данные отсутствуют	
17	281856.43	286033.03	-	0.1	данные отсутствуют	данные отсутствуют	
18	281857.85	286028.82	-	0.1	данные отсутствуют	данные отсутствуют	
19	281868.32	285998.1	-	0.1	данные отсутствуют	данные отсутствуют	
20	281870.3	285995.15	-	0.1	данные отсутствуют	данные отсутствуют	
21	281848.5	285973.55	-	0.1	данные отсутствуют	данные отсутствуют	
22	281849.65	285960.97	-	0.1	данные отсутствуют	данные отсутствуют	
23	281850.53	285945.69	-	0.1	данные отсутствуют	данные отсутствуют	
24	281850.86	285939.88	-	0.1	данные отсутствуют	данные отсутствуют	
25	281850.94	285934.65	-	0.1	данные отсутствуют	данные отсутствуют	
26	281850.7	285928.57	-	0.1	данные отсутствуют	данные отсутствуют	
27	281850.16	285922.54	-	0.1	данные отсутствуют	данные отсутствуют	
28	281849.08	285916.9	-	0.1	данные отсутствуют	данные отсутствуют	
29	281847.96	285912.03	-	0.1	данные отсутствуют	данные отсутствуют	



ДОКУМЕНТ ПОДПИСАН
ЭЛЕКТРОННОЙ ПОДПИСЬЮ

Сертификат: 3094B7974B3CA8E1F07A347CFAD6FA78

Владелец: ФЕДЕРАЛЬНАЯ СЛУЖБА ГОСУДАРСТВЕННОЙ
РЕГИСТРАЦИИ, КАДАСТРА И КАРТОГРАФИИ
Действителен: с 17.05.2022 по 10.08.2023

полное наименование должности

инициалы, фамилия

Сооружение							
вид объекта недвижимости							
Лист № 3 раздела 5.1		Всего листов раздела 5.1: 18		Всего разделов: 4		Всего листов выписки: 22	
06.03.2023г. № КУВИ-001/2023-55275241							
Кадастровый номер:			05:01:000000:1515				
30	281842.28	285890.7	-	0.1	данные отсутствуют	данные отсутствуют	
31	281840.76	285885.67	-	0.1	данные отсутствуют	данные отсутствуют	
32	281839.12	285880.23	-	0.1	данные отсутствуют	данные отсутствуют	
33	281834.02	285863.31	-	0.1	данные отсутствуют	данные отсутствуют	
34	281833.36	285861.15	-	0.1	данные отсутствуют	данные отсутствуют	
35	281832.8	285859.29	-	0.1	данные отсутствуют	данные отсутствуют	
36	281829.21	285847.16	-	0.1	данные отсутствуют	данные отсутствуют	
37	281827.66	285841.95	-	0.1	данные отсутствуют	данные отсутствуют	
38	281821.05	285819.65	-	0.1	данные отсутствуют	данные отсутствуют	
39	281814.53	285797.62	-	0.1	данные отсутствуют	данные отсутствуют	
40	281812.73	285791.89	-	0.1	данные отсутствуют	данные отсутствуют	
41	281811.03	285786.33	-	0.1	данные отсутствуют	данные отсутствуют	
42	281807.88	285775.62	-	0.1	данные отсутствуют	данные отсутствуют	
43	281804.5	285764.45	-	0.1	данные отсутствуют	данные отсутствуют	
44	281794.12	285728.64	-	0.1	данные отсутствуют	данные отсутствуют	
45	281783.14	285693.53	-	0.1	данные отсутствуют	данные отсутствуют	
46	281770.35	285655.55	-	0.1	данные отсутствуют	данные отсутствуют	



ДОКУМЕНТ ПОДПИСАН
ЭЛЕКТРОННОЙ ПОДПИСЬЮ

Сертификат: 3094B7974B3CA8E1F07A347CFAD6FA78

Владелец: ФЕДЕРАЛЬНАЯ СЛУЖБА ГОСУДАРСТВЕННОЙ
РЕГИСТРАЦИИ, КАДАСТРА И КАРТОГРАФИИ
Действителен: с 17.05.2022 по 10.08.2023

полное наименование должности

инициалы, фамилия

Сооружение							
вид объекта недвижимости							
Лист № 4 раздела 5.1		Всего листов раздела 5.1: 18		Всего разделов: 4		Всего листов выписки: 22	
06.03.2023г. № КУВИ-001/2023-55275241							
Кадастровый номер:			05:01:000000:1515				
47	281764.96	285641.01	-	0.1	данные отсутствуют	данные отсутствуют	
48	281761.93	285633.17	-	0.1	данные отсутствуют	данные отсутствуют	
49	281754.29	285611.9	-	0.1	данные отсутствуют	данные отсутствуют	
50	281749.75	285600.38	-	0.1	данные отсутствуют	данные отсутствуют	
51	281743.72	285586.56	-	0.1	данные отсутствуют	данные отсутствуют	
52	281735.28	285567.26	-	0.1	данные отсутствуют	данные отсутствуют	
53	281714.93	285515.57	-	0.1	данные отсутствуют	данные отсутствуют	
54	281712.9	285510.1	-	0.1	данные отсутствуют	данные отсутствуют	
55	281710.94	285504.8	-	0.1	данные отсутствуют	данные отсутствуют	
56	281702.11	285485.36	-	0.1	данные отсутствуют	данные отсутствуют	
57	281695.91	285473.78	-	0.1	данные отсутствуют	данные отсутствуют	
58	281674.86	285437.78	-	0.1	данные отсутствуют	данные отсутствуют	
59	281670.78	285430.86	-	0.1	данные отсутствуют	данные отсутствуют	
60	281663.96	285419.35	-	0.1	данные отсутствуют	данные отсутствуют	
61	281658.85	285410.11	-	0.1	данные отсутствуют	данные отсутствуют	
62	281651.93	285395.17	-	0.1	данные отсутствуют	данные отсутствуют	
63	281643.62	285374.74	-	0.1	данные отсутствуют	данные отсутствуют	



ДОКУМЕНТ ПОДПИСАН
ЭЛЕКТРОННОЙ ПОДПИСЬЮ

Сертификат: 3094B7974B3CA8E1F07A347CFAD6FA78

Владелец: ФЕДЕРАЛЬНАЯ СЛУЖБА ГОСУДАРСТВЕННОЙ
РЕГИСТРАЦИИ, КАДАСТРА И КАРТОГРАФИИ
Действителен: с 17.05.2022 по 10.08.2023

полное наименование должности

инициалы, фамилия

Сооружение						
вид объекта недвижимости						
Лист № 5 раздела 5.1			Всего листов раздела 5.1: 18		Всего разделов: 4	Всего листов выписки: 22
06.03.2023г. № КУВИ-001/2023-55275241						
Кадастровый номер:			05:01:000000:1515			
64	281639.32	285362.43	-	0.1	данные отсутствуют	данные отсутствуют
65	281636.28	285352.86	-	0.1	данные отсутствуют	данные отсутствуют
66	281633.59	285343.18	-	0.1	данные отсутствуют	данные отсутствуют
67	281631.83	285335.25	-	0.1	данные отсутствуют	данные отсутствуют
68	281629.03	285318.57	-	0.1	данные отсутствуют	данные отсутствуют
69	281628.3	285313.28	-	0.1	данные отсутствуют	данные отсутствуют
70	281622.77	285267.11	-	0.1	данные отсутствуют	данные отсутствуют
71	281616.29	285209.09	-	0.1	данные отсутствуют	данные отсутствуют
72	281615.24	285194.79	-	0.1	данные отсутствуют	данные отсутствуют
73	281612.12	285136.98	-	0.1	данные отсутствуют	данные отсутствуют
74	281609.94	285115.66	-	0.1	данные отсутствуют	данные отсутствуют
75	281608.96	285092.15	-	0.1	данные отсутствуют	данные отсутствуют
76	281607.75	285026.81	-	0.1	данные отсутствуют	данные отсутствуют
77	281606.96	284996.58	-	0.1	данные отсутствуют	данные отсутствуют
78	281605.94	284973.97	-	0.1	данные отсутствуют	данные отсутствуют
79	281604.64	284963.68	-	0.1	данные отсутствуют	данные отсутствуют
80	281603.45	284948.21	-	0.1	данные отсутствуют	данные отсутствуют



ДОКУМЕНТ ПОДПИСАН
ЭЛЕКТРОННОЙ ПОДПИСЬЮ

Сертификат: 3094B7974B3CA8E1F07A347CFAD6FA78

Владелец: ФЕДЕРАЛЬНАЯ СЛУЖБА ГОСУДАРСТВЕННОЙ
РЕГИСТРАЦИИ, КАДАСТРА И КАРТОГРАФИИ
Действителен: с 17.05.2022 по 10.08.2023

полное наименование должности

инициалы, фамилия

Сооружение						
вид объекта недвижимости						
Лист № 6 раздела 5.1			Всего листов раздела 5.1: 18		Всего разделов: 4	Всего листов выписки: 22
06.03.2023г. № КУВИ-001/2023-55275241						
Кадастровый номер:			05:01:000000:1515			
81	281602.9	284941.55	-	0.1	данные отсутствуют	данные отсутствуют
82	281601.77	284924.81	-	0.1	данные отсутствуют	данные отсутствуют
83	281601.28	284917.81	-	0.1	данные отсутствуют	данные отсутствуют
84	281600.76	284910.01	-	0.1	данные отсутствуют	данные отсутствуют
85	281597.8	284865.55	-	0.1	данные отсутствуют	данные отсутствуют
86	281597.44	284859.78	-	0.1	данные отсутствуют	данные отсутствуют
87	281596.05	284837.66	-	0.1	данные отсутствуют	данные отсутствуют
88	281594.73	284821.13	-	0.1	данные отсутствуют	данные отсутствуют
89	281593.83	284806.96	-	0.1	данные отсутствуют	данные отсутствуют
90	281592.95	284794.35	-	0.1	данные отсутствуют	данные отсутствуют
91	281591.86	284781.03	-	0.1	данные отсутствуют	данные отсутствуют
92	281590.28	284760.27	-	0.1	данные отсутствуют	данные отсутствуют
93	281589.2	284745.6	-	0.1	данные отсутствуют	данные отсутствуют
94	281588.03	284732.48	-	0.1	данные отсутствуют	данные отсутствуют
95	281587.02	284721.82	-	0.1	данные отсутствуют	данные отсутствуют
96	281586.14	284711.72	-	0.1	данные отсутствуют	данные отсутствуют
97	281585.56	284706.47	-	0.1	данные отсутствуют	данные отсутствуют



ДОКУМЕНТ ПОДПИСАН
ЭЛЕКТРОННОЙ ПОДПИСЬЮ

Сертификат: 3094B7974B3CA8E1F07A347CFAD6FA78

Владелец: ФЕДЕРАЛЬНАЯ СЛУЖБА ГОСУДАРСТВЕННОЙ
РЕГИСТРАЦИИ, КАДАСТРА И КАРТОГРАФИИ
Действителен: с 17.05.2022 по 10.08.2023

полное наименование должности

инициалы, фамилия

Сооружение							
вид объекта недвижимости							
Лист № 7 раздела 5.1		Всего листов раздела 5.1: 18		Всего разделов: 4		Всего листов выписки: 22	
06.03.2023г. № КУВИ-001/2023-55275241							
Кадастровый номер:			05:01:000000:1515				
98	281584.95	284700.78	-	0.1	данные отсутствуют	данные отсутствуют	
99	281583.33	284685.68	-	0.1	данные отсутствуют	данные отсутствуют	
100	281581.86	284673.13	-	0.1	данные отсутствуют	данные отсутствуют	
101	281580.19	284661.3	-	0.1	данные отсутствуют	данные отсутствуют	
102	281578.44	284651.96	-	0.1	данные отсутствуют	данные отсутствуют	
103	281577.62	284647.8	-	0.1	данные отсутствуют	данные отсутствуют	
104	281576.42	284641.66	-	0.1	данные отсутствуют	данные отсутствуют	
105	281575.01	284634.88	-	0.1	данные отсутствуют	данные отсутствуют	
106	281573.95	284630.48	-	0.1	данные отсутствуют	данные отсутствуют	
107	281572.42	284625.26	-	0.1	данные отсутствуют	данные отсутствуют	
108	281570.77	284619.25	-	0.1	данные отсутствуют	данные отсутствуют	
109	281569.14	284613.61	-	0.1	данные отсутствуют	данные отсутствуют	
110	281564.78	284596.81	-	0.1	данные отсутствуют	данные отсутствуют	
111	281560.06	284581.93	-	0.1	данные отсутствуют	данные отсутствуют	
112	281566.89	284577.47	-	0.1	данные отсутствуют	данные отсутствуют	
113	281560.3	284564.33	-	0.1	данные отсутствуют	данные отсутствуют	
114	281557.88	284559.52	-	0.1	данные отсутствуют	данные отсутствуют	



ДОКУМЕНТ ПОДПИСАН
ЭЛЕКТРОННОЙ ПОДПИСЬЮ

Сертификат: 3094B7974B3CA8E1F07A347CFAD6FA78

Владелец: ФЕДЕРАЛЬНАЯ СЛУЖБА ГОСУДАРСТВЕННОЙ
РЕГИСТРАЦИИ, КАДАСТРА И КАРТОГРАФИИ
Действителен: с 17.05.2022 по 10.08.2023

полное наименование должности

инициалы, фамилия

Сооружение							
вид объекта недвижимости							
Лист № 8 раздела 5.1		Всего листов раздела 5.1: 18		Всего разделов: 4		Всего листов выписки: 22	
06.03.2023г. № КУВИ-001/2023-55275241							
Кадастровый номер:			05:01:000000:1515				
115	281554.94	284553.69	-	0.1	данные отсутствуют	данные отсутствуют	
116	281552.43	284548.59	-	0.1	данные отсутствуют	данные отсутствуют	
117	281549.78	284543.34	-	0.1	данные отсутствуют	данные отсутствуют	
118	281546.7	284537.23	-	0.1	данные отсутствуют	данные отсутствуют	
119	281543.63	284531.03	-	0.1	данные отсутствуют	данные отсутствуют	
120	281541.05	284525.94	-	0.1	данные отсутствуют	данные отсутствуют	
121	281535.61	284514.98	-	0.1	данные отсутствуют	данные отсутствуют	
122	281532.02	284508.1	-	0.1	данные отсутствуют	данные отсутствуют	
123	281530.1	284504.42	-	0.1	данные отсутствуют	данные отсутствуют	
124	281528.32	284500.85	-	0.1	данные отсутствуют	данные отсутствуют	
125	281527.27	284498.9	-	0.1	данные отсутствуют	данные отсутствуют	
126	281524.27	284493.36	-	0.1	данные отсутствуют	данные отсутствуют	
127	281521.59	284488.1	-	0.1	данные отсутствуют	данные отсутствуют	
128	281518.7	284482.68	-	0.1	данные отсутствуют	данные отсутствуют	
129	281515.39	284476.34	-	0.1	данные отсутствуют	данные отсутствуют	
130	281512.96	284471.74	-	0.1	данные отсутствуют	данные отсутствуют	
131	281510.38	284466.8	-	0.1	данные отсутствуют	данные отсутствуют	



ДОКУМЕНТ ПОДПИСАН
ЭЛЕКТРОННОЙ ПОДПИСЬЮ

Сертификат: 3094B7974B3CA8E1F07A347CFAD6FA78

Владелец: ФЕДЕРАЛЬНАЯ СЛУЖБА ГОСУДАРСТВЕННОЙ
РЕГИСТРАЦИИ, КАДАСТРА И КАРТОГРАФИИ
Действителен: с 17.05.2022 по 10.08.2023

полное наименование должности

инициалы, фамилия

Сооружение							
вид объекта недвижимости							
Лист № 9 раздела 5.1		Всего листов раздела 5.1: 18		Всего разделов: 4		Всего листов выписки: 22	
06.03.2023г. № КУВИ-001/2023-55275241							
Кадастровый номер:			05:01:000000:1515				
132	281507.82	284461.91	-	0.1	данные отсутствуют	данные отсутствуют	
133	281504.91	284456.42	-	0.1	данные отсутствуют	данные отсутствуют	
134	281502.36	284451.57	-	0.1	данные отсутствуют	данные отсутствуют	
135	281499.54	284446.22	-	0.1	данные отсутствуют	данные отсутствуют	
136	281496.71	284440.83	-	0.1	данные отсутствуют	данные отсутствуют	
137	281493.93	284435.62	-	0.1	данные отсутствуют	данные отсутствуют	
138	281491.67	284431.22	-	0.1	данные отсутствуют	данные отсутствуют	
139	281488.67	284425.65	-	0.1	данные отсутствуют	данные отсутствуют	
140	281485.94	284420.27	-	0.1	данные отсутствуют	данные отсутствуют	
141	281483.27	284415.21	-	0.1	данные отсутствуют	данные отсутствуют	
142	281480.37	284409.59	-	0.1	данные отсутствуют	данные отсутствуют	
143	281477.82	284404.82	-	0.1	данные отсутствуют	данные отсутствуют	
144	281476.71	284402.68	-	0.1	данные отсутствуют	данные отсутствуют	
145	281473.38	284396.29	-	0.1	данные отсутствуют	данные отсутствуют	
146	281472.38	284394.37	-	0.1	данные отсутствуют	данные отсутствуют	
147	281467.47	284385.37	-	0.1	данные отсутствуют	данные отсутствуют	
148	281463.93	284378.86	-	0.1	данные отсутствуют	данные отсутствуют	



ДОКУМЕНТ ПОДПИСАН
ЭЛЕКТРОННОЙ ПОДПИСЬЮ

Сертификат: 3094B7974B3CA8E1F07A347CFAD6FA78

Владелец: ФЕДЕРАЛЬНАЯ СЛУЖБА ГОСУДАРСТВЕННОЙ
РЕГИСТРАЦИИ, КАДАСТРА И КАРТОГРАФИИ
Действителен: с 17.05.2022 по 10.08.2023

полное наименование должности

инициалы, фамилия

Сооружение							
вид объекта недвижимости							
Лист № 10 раздела 5.1		Всего листов раздела 5.1: 18		Всего разделов: 4		Всего листов выписки: 22	
06.03.2023г. № КУВИ-001/2023-55275241							
Кадастровый номер:			05:01:000000:1515				
149	281461.13	284373.74	-	0.1	данные отсутствуют	данные отсутствуют	
150	281458.91	284369.73	-	0.1	данные отсутствуют	данные отсутствуют	
151	281455.7	284363.9	-	0.1	данные отсутствуют	данные отсутствуют	
152	281453.09	284359.05	-	0.1	данные отсутствуют	данные отсутствуют	
153	281450.17	284353.68	-	0.1	данные отсутствуют	данные отсутствуют	
154	281447.35	284348.46	-	0.1	данные отсутствуют	данные отсутствуют	
155	281444.57	284343.24	-	0.1	данные отсутствуют	данные отсутствуют	
156	281441.82	284338.2	-	0.1	данные отсутствуют	данные отсутствуют	
157	281439.48	284333.81	-	0.1	данные отсутствуют	данные отсутствуют	
158	281437.8	284330.66	-	0.1	данные отсутствуют	данные отсутствуют	
159	281436.19	284327.74	-	0.1	данные отсутствуют	данные отсутствуют	
160	281434.78	284325.37	-	0.1	данные отсутствуют	данные отсутствуют	
161	281410.88	284280.45	-	0.1	данные отсутствуют	данные отсутствуют	
162	281404.8	284268.96	-	0.1	данные отсутствуют	данные отсутствуют	
163	281401.54	284262.81	-	0.1	данные отсутствуют	данные отсутствуют	
164	281398.78	284257.6	-	0.1	данные отсутствуют	данные отсутствуют	
165	281396.58	284253.41	-	0.1	данные отсутствуют	данные отсутствуют	



ДОКУМЕНТ ПОДПИСАН
ЭЛЕКТРОННОЙ ПОДПИСЬЮ

Сертификат: 3094B7974B3CA8E1F07A347CFAD6FA78

Владелец: ФЕДЕРАЛЬНАЯ СЛУЖБА ГОСУДАРСТВЕННОЙ
РЕГИСТРАЦИИ, КАДАСТРА И КАРТОГРАФИИ
Действителен: с 17.05.2022 по 10.08.2023

полное наименование должности

инициалы, фамилия

Сооружение							
вид объекта недвижимости							
Лист № 11 раздела 5.1		Всего листов раздела 5.1: 18		Всего разделов: 4		Всего листов выписки: 22	
06.03.2023г. № КУВИ-001/2023-55275241							
Кадастровый номер:			05:01:000000:1515				
166	281393.57	284247.78	-	0.1	данные отсутствуют	данные отсутствуют	
167	281391.12	284243.18	-	0.1	данные отсутствуют	данные отсутствуют	
168	281388.14	284237.82	-	0.1	данные отсутствуют	данные отсутствуют	
169	281385.47	284232.75	-	0.1	данные отсутствуют	данные отсутствуют	
170	281382.58	284227.51	-	0.1	данные отсутствуют	данные отсутствуют	
171	281380.04	284222.59	-	0.1	данные отсутствуют	данные отсутствуют	
172	281377.47	284217.62	-	0.1	данные отсутствуют	данные отсутствуют	
173	281374.74	284212.35	-	0.1	данные отсутствуют	данные отсутствуют	
174	281372.31	284207.72	-	0.1	данные отсутствуют	данные отсутствуют	
175	281369.18	284201.96	-	0.1	данные отсутствуют	данные отсутствуют	
176	281366.59	284197.03	-	0.1	данные отсутствуют	данные отсутствуют	
177	281363.55	284191.28	-	0.1	данные отсутствуют	данные отсутствуют	
178	281361.11	284186.62	-	0.1	данные отсутствуют	данные отсутствуют	
179	281358.52	284181.92	-	0.1	данные отсутствуют	данные отсутствуют	
180	281356.99	284178.97	-	0.1	данные отсутствуют	данные отсутствуют	
181	281355.41	284176.04	-	0.1	данные отсутствуют	данные отсутствуют	
182	281352.99	284171.43	-	0.1	данные отсутствуют	данные отсутствуют	



ДОКУМЕНТ ПОДПИСАН
ЭЛЕКТРОННОЙ ПОДПИСЬЮ

Сертификат: 3094B7974B3CA8E1F07A347CFAD6FA78

Владелец: ФЕДЕРАЛЬНАЯ СЛУЖБА ГОСУДАРСТВЕННОЙ
РЕГИСТРАЦИИ, КАДАСТРА И КАРТОГРАФИИ
Действителен: с 17.05.2022 по 10.08.2023

полное наименование должности

инициалы, фамилия

Сооружение							
вид объекта недвижимости							
Лист № 12 раздела 5.1		Всего листов раздела 5.1: 18		Всего разделов: 4		Всего листов выписки: 22	
06.03.2023г. № КУВИ-001/2023-55275241							
Кадастровый номер:			05:01:000000:1515				
183	281349.96	284165.64	-	0.1	данные отсутствуют	данные отсутствуют	
184	281347.58	284161.15	-	0.1	данные отсутствуют	данные отсутствуют	
185	281344.65	284155.69	-	0.1	данные отсутствуют	данные отсутствуют	
186	281341.87	284150.37	-	0.1	данные отсутствуют	данные отсутствуют	
187	281339.22	284145.39	-	0.1	данные отсутствуют	данные отсутствуют	
188	281336.44	284140.15	-	0.1	данные отсутствуют	данные отсутствуют	
189	281333.75	284135.21	-	0.1	данные отсутствуют	данные отсутствуют	
190	281330.82	284129.5	-	0.1	данные отсутствуют	данные отсутствуют	
191	281328.26	284124.59	-	0.1	данные отсутствуют	данные отсутствуют	
192	281325.78	284119.9	-	0.1	данные отсутствуют	данные отсутствуют	
193	281323.06	284114.85	-	0.1	данные отсутствуют	данные отсутствуют	
194	281320.46	284109.9	-	0.1	данные отсутствуют	данные отсутствуют	
195	281317.65	284104.74	-	0.1	данные отсутствуют	данные отсутствуют	
196	281315.1	284099.87	-	0.1	данные отсутствуют	данные отсутствуют	
197	281313.01	284095.82	-	0.1	данные отсутствуют	данные отсутствуют	
198	281309.46	284089.28	-	0.1	данные отсутствуют	данные отсутствуют	
199	281307.01	284084.59	-	0.1	данные отсутствуют	данные отсутствуют	



ДОКУМЕНТ ПОДПИСАН
ЭЛЕКТРОННОЙ ПОДПИСЬЮ

Сертификат: 3094B7974B3CA8E1F07A347CFAD6FA78

Владелец: ФЕДЕРАЛЬНАЯ СЛУЖБА ГОСУДАРСТВЕННОЙ
РЕГИСТРАЦИИ, КАДАСТРА И КАРТОГРАФИИ
Действителен: с 17.05.2022 по 10.08.2023

полное наименование должности

инициалы, фамилия

Сооружение							
вид объекта недвижимости							
Лист № 13 раздела 5.1		Всего листов раздела 5.1: 18		Всего разделов: 4		Всего листов выписки: 22	
06.03.2023г. № КУВИ-001/2023-55275241							
Кадастровый номер:			05:01:000000:1515				
200	281303.7	284078.52	-	0.1	данные отсутствуют	данные отсутствуют	
201	281302.76	284076.55	-	0.1	данные отсутствуют	данные отсутствуют	
202	281301.71	284074.49	-	0.1	данные отсутствуют	данные отсутствуют	
203	281298.68	284069.4	-	0.1	данные отсутствуют	данные отсутствуют	
204	281296.28	284065.65	-	0.1	данные отсутствуют	данные отсутствуют	
205	281293.2	284060.61	-	0.1	данные отсутствуют	данные отсутствуют	
206	281290.87	284057.09	-	0.1	данные отсутствуют	данные отсутствуют	
207	281287.35	284051.39	-	0.1	данные отсутствуют	данные отсутствуют	
208	281283.92	284045.78	-	0.1	данные отсутствуют	данные отсутствуют	
209	281280.91	284040.86	-	0.1	данные отсутствуют	данные отсутствуют	
210	281277.71	284035.74	-	0.1	данные отсутствуют	данные отсутствуют	
211	281274.76	284030.93	-	0.1	данные отсутствуют	данные отсутствуют	
212	281271.95	284026.29	-	0.1	данные отсутствуют	данные отсутствуют	
213	281268.77	284021.19	-	0.1	данные отсутствуют	данные отсутствуют	
214	281265.78	284016.35	-	0.1	данные отсутствуют	данные отсутствуют	
215	281262.27	284010.53	-	0.1	данные отсутствуют	данные отсутствуют	
216	281259.52	284006.06	-	0.1	данные отсутствуют	данные отсутствуют	



ДОКУМЕНТ ПОДПИСАН
ЭЛЕКТРОННОЙ ПОДПИСЬЮ

Сертификат: 3094B7974B3CA8E1F07A347CFAD6FA78

Владелец: ФЕДЕРАЛЬНАЯ СЛУЖБА ГОСУДАРСТВЕННОЙ
РЕГИСТРАЦИИ, КАДАСТРА И КАРТОГРАФИИ
Действителен: с 17.05.2022 по 10.08.2023

полное наименование должности

инициалы, фамилия

Сооружение							
вид объекта недвижимости							
Лист № 14 раздела 5.1		Всего листов раздела 5.1: 18		Всего разделов: 4		Всего листов выписки: 22	
06.03.2023г. № КУВИ-001/2023-55275241							
Кадастровый номер:			05:01:000000:1515				
217	281256.04	284000.54	-	0.1	данные отсутствуют	данные отсутствуют	
218	281252.97	283995.69	-	0.1	данные отсутствуют	данные отсутствуют	
219	281250.09	283991.18	-	0.1	данные отсутствуют	данные отсутствуют	
220	281246.81	283985.84	-	0.1	данные отсутствуют	данные отсутствуют	
221	281244.35	283981.72	-	0.1	данные отсутствуют	данные отсутствуют	
222	281242.71	283979.06	-	0.1	данные отсутствуют	данные отсутствуют	
223	281240.99	283976.28	-	0.1	данные отсутствуют	данные отсутствуют	
224	281238.17	283971.74	-	0.1	данные отсутствуют	данные отсутствуют	
225	281235.31	283967.14	-	0.1	данные отсутствуют	данные отсутствуют	
226	281231.94	283961.71	-	0.1	данные отсутствуют	данные отсутствуют	
227	281228.82	283956.61	-	0.1	данные отсутствуют	данные отсутствуют	
228	281226.19	283952.28	-	0.1	данные отсутствуют	данные отсутствуют	
229	281223.38	283947.65	-	0.1	данные отсутствуют	данные отсутствуют	
230	281220.61	283943.04	-	0.1	данные отсутствуют	данные отсутствуют	
231	281217.61	283938.2	-	0.1	данные отсутствуют	данные отсутствуют	
232	281214.69	283933.34	-	0.1	данные отсутствуют	данные отсутствуют	
233	281211.65	283928.44	-	0.1	данные отсутствуют	данные отсутствуют	



ДОКУМЕНТ ПОДПИСАН
ЭЛЕКТРОННОЙ ПОДПИСЬЮ

Сертификат: 3094B7974B3CA8E1F07A347CFAD6FA78

Владелец: ФЕДЕРАЛЬНАЯ СЛУЖБА ГОСУДАРСТВЕННОЙ
РЕГИСТРАЦИИ, КАДАСТРА И КАРТОГРАФИИ
Действителен: с 17.05.2022 по 10.08.2023

полное наименование должности

инициалы, фамилия

Сооружение							
вид объекта недвижимости							
Лист № 15 раздела 5.1		Всего листов раздела 5.1: 18		Всего разделов: 4		Всего листов выписки: 22	
06.03.2023г. № КУВИ-001/2023-55275241							
Кадастровый номер:			05:01:000000:1515				
234	281208.92	283923.99	-	0.1	данные отсутствуют	данные отсутствуют	
235	281206.15	283919.51	-	0.1	данные отсутствуют	данные отсутствуют	
236	281203	283914.59	-	0.1	данные отсутствуют	данные отсутствуют	
237	281200.11	283909.99	-	0.1	данные отсутствуют	данные отсутствуют	
238	281197.38	283905.47	-	0.1	данные отсутствуют	данные отсутствуют	
239	281194.34	283900.55	-	0.1	данные отсутствуют	данные отсутствуют	
240	281191.38	283895.74	-	0.1	данные отсутствуют	данные отсутствуют	
241	281188.47	283891.1	-	0.1	данные отсутствуют	данные отсутствуют	
242	281185.62	283886.46	-	0.1	данные отсутствуют	данные отсутствуют	
243	281183.07	283882.5	-	0.1	данные отсутствуют	данные отсутствуют	
244	281181.98	283880.55	-	0.1	данные отсутствуют	данные отсутствуют	
245	281177.6	283873.5	-	0.1	данные отсутствуют	данные отсутствуют	
246	281176.61	283871.82	-	0.1	данные отсутствуют	данные отсутствуют	
247	281164.99	283853.4	-	0.1	данные отсутствуют	данные отсутствуют	
248	281153.32	283835.22	-	0.1	данные отсутствуют	данные отсутствуют	
249	281149.71	283829.6	-	0.1	данные отсутствуют	данные отсутствуют	
250	281146.35	283824.36	-	0.1	данные отсутствуют	данные отсутствуют	



ДОКУМЕНТ ПОДПИСАН
ЭЛЕКТРОННОЙ ПОДПИСЬЮ

Сертификат: 3094B7974B3CA8E1F07A347CFAD6FA78

Владелец: ФЕДЕРАЛЬНАЯ СЛУЖБА ГОСУДАРСТВЕННОЙ
РЕГИСТРАЦИИ, КАДАСТРА И КАРТОГРАФИИ
Действителен: с 17.05.2022 по 10.08.2023

полное наименование должности

инициалы, фамилия

Сооружение							
вид объекта недвижимости							
Лист № 16 раздела 5.1		Всего листов раздела 5.1: 18		Всего разделов: 4		Всего листов выписки: 22	
06.03.2023г. № КУВИ-001/2023-55275241							
Кадастровый номер:			05:01:000000:1515				
251	281139.71	283813.74	-	0.1	данные отсутствуют	данные отсутствуют	
252	281136.54	283808.69	-	0.1	данные отсутствуют	данные отсутствуют	
253	281134.1	283804.75	-	0.1	данные отсутствуют	данные отсутствуют	
254	281130.32	283798.68	-	0.1	данные отсутствуют	данные отсутствуют	
255	281121.47	283784.11	-	0.1	данные отсутствуют	данные отсутствуют	
256	281118.32	283779.01	-	0.1	данные отсутствуют	данные отсутствуют	
257	281115.4	283774.17	-	0.1	данные отсутствуют	данные отсутствуют	
258	281112.48	283769.27	-	0.1	данные отсутствуют	данные отсутствуют	
259	281109.57	283764.31	-	0.1	данные отсутствуют	данные отсутствуют	
260	281106.35	283759.06	-	0.1	данные отсутствуют	данные отсутствуют	
261	281103.04	283753.48	-	0.1	данные отсутствуют	данные отсутствуют	
262	281100.12	283748.55	-	0.1	данные отсутствуют	данные отсутствуют	
263	281098.07	283745.49	-	0.1	данные отсутствуют	данные отсутствуют	
264	281094.47	283737.89	-	0.1	данные отсутствуют	данные отсутствуют	
265	281093.36	283735.47	-	0.1	данные отсутствуют	данные отсутствуют	
266	281090.97	283730.21	-	0.1	данные отсутствуют	данные отсутствуют	
267	281088.61	283725.12	-	0.1	данные отсутствуют	данные отсутствуют	



ДОКУМЕНТ ПОДПИСАН
ЭЛЕКТРОННОЙ ПОДПИСЬЮ

Сертификат: 3094B7974B3CA8E1F07A347CFAD6FA78

Владелец: ФЕДЕРАЛЬНАЯ СЛУЖБА ГОСУДАРСТВЕННОЙ
РЕГИСТРАЦИИ, КАДАСТРА И КАРТОГРАФИИ
Действителен: с 17.05.2022 по 10.08.2023

полное наименование должности

инициалы, фамилия

Сооружение							
вид объекта недвижимости							
Лист № 17 раздела 5.1		Всего листов раздела 5.1: 18		Всего разделов: 4		Всего листов выписки: 22	
06.03.2023г. № КУВИ-001/2023-55275241							
Кадастровый номер:			05:01:000000:1515				
268	281085.97	283719.41	-	0.1	данные отсутствуют	данные отсутствуют	
269	281083.38	283713.92	-	0.1	данные отсутствуют	данные отсутствуют	
270	281080.97	283708.78	-	0.1	данные отсутствуют	данные отсутствуют	
271	281079.42	283705.43	-	0.1	данные отсутствуют	данные отсутствуют	
272	281078.61	283703.7	-	0.1	данные отсутствуют	данные отсутствуют	
273	281079.15	283703.42	-	0.1	данные отсутствуют	данные отсутствуют	
274	281078.79	283702.73	-	0.1	данные отсутствуют	данные отсутствуют	
275	281077.65	283700.54	-	0.1	данные отсутствуют	данные отсутствуют	
276	281076.95	283699.19	-	0.1	данные отсутствуют	данные отсутствуют	
1	281076.72	283697.49	-	0.1	данные отсутствуют	данные отсутствуют	
2	281077.37	283699.01	-	0.1	данные отсутствуют	данные отсутствуют	
3	281076.77	283699.27	-	0.1	данные отсутствуют	данные отсутствуют	
4	281076.12	283697.74	-	0.1	данные отсутствуют	данные отсутствуют	
1	281076.72	283697.49	-	0.1	данные отсутствуют	данные отсутствуют	
2. Сведения о предельных высоте и глубине конструктивных элементов объекта недвижимости							
Предельная глубина конструктивных элементов объекта недвижимости, м				данные отсутствуют			
Предельная высота конструктивных элементов объекта недвижимости, м				данные отсутствуют			



ДОКУМЕНТ ПОДПИСАН
ЭЛЕКТРОННОЙ ПОДПИСЬЮ


Сертификат: 3094B7974B3CA8E1F07A347CFAD6FA78

Владелец: ФЕДЕРАЛЬНАЯ СЛУЖБА ГОСУДАРСТВЕННОЙ
РЕГИСТРАЦИИ, КАДАСТРА И КАРТОГРАФИИ
Действителен: с 17.05.2022 по 10.08.2023

полное наименование должности

инициалы, фамилия

Сооружение							
вид объекта недвижимости							
Лист № 18 раздела 5.1		Всего листов раздела 5.1: 18		Всего разделов: 4		Всего листов выписки: 22	
06.03.2023г. № КУВИ-001/2023-55275241							
Кадастровый номер:				05:01:000000:1515			
3. Сведения о характерных точках пересечения контура объекта недвижимости с контуром (контурами) иных зданий, сооружений, объектов незавершенного строительства							
Система координат МСК-05							
Номера характерных точек контура	Координаты, м		Средняя квадратическая погрешность определения координат характерных точек контура, м	Глубина, высота, м		Кадастровые номера иных объектов недвижимости, с контурами которых пересекается контур данного объекта недвижимости	
	X	Y		N1	N2		
1	2	3	4	5	6	7	
данные отсутствуют	данные отсутствуют	данные отсутствуют	данные отсутствуют	данные отсутствуют	данные отсутствуют	данные отсутствуют	

полное наименование должности		ДОКУМЕНТ ПОДПИСАН ЭЛЕКТРОННОЙ ПОДПИСЬЮ		
	Сертификат: 3094B7974B3CA8E1F07A347CFAD6FA78			
	Владелец: ФЕДЕРАЛЬНАЯ СЛУЖБА ГОСУДАРСТВЕННОЙ РЕГИСТРАЦИИ, КАДАСТРА И КАРТОГРАФИИ Действителен: с 17.05.2022 по 10.08.2023			
				инициалы, фамилия